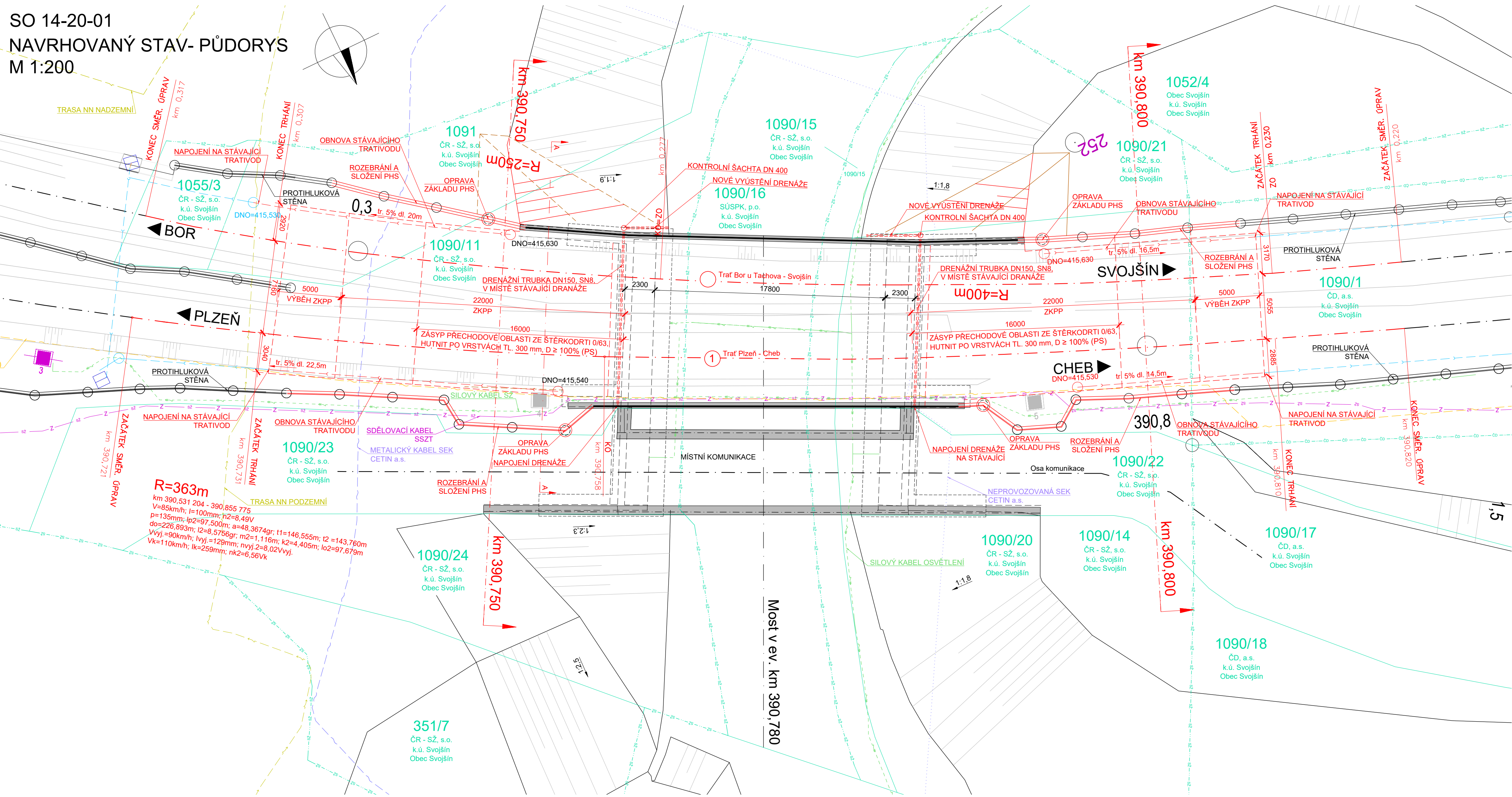
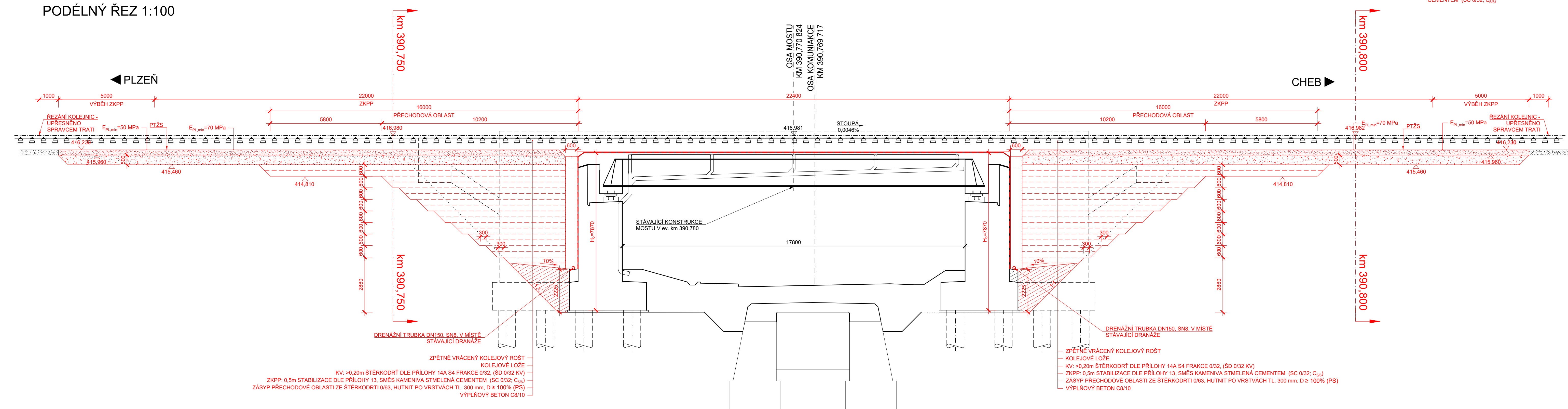


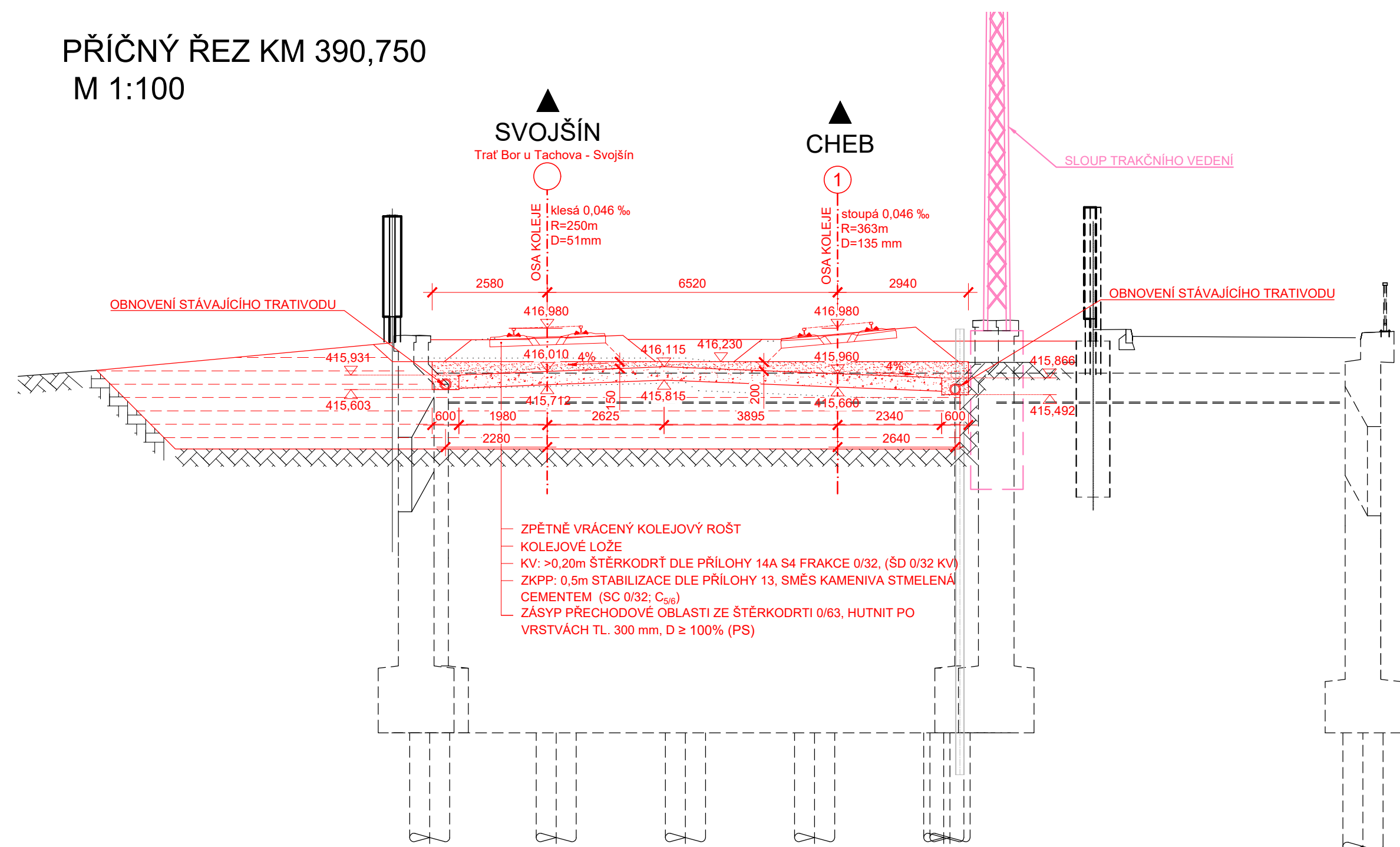
SO 14-20-01
NAVRHOVANÝ STAV- PŮDORYS
M 1:200



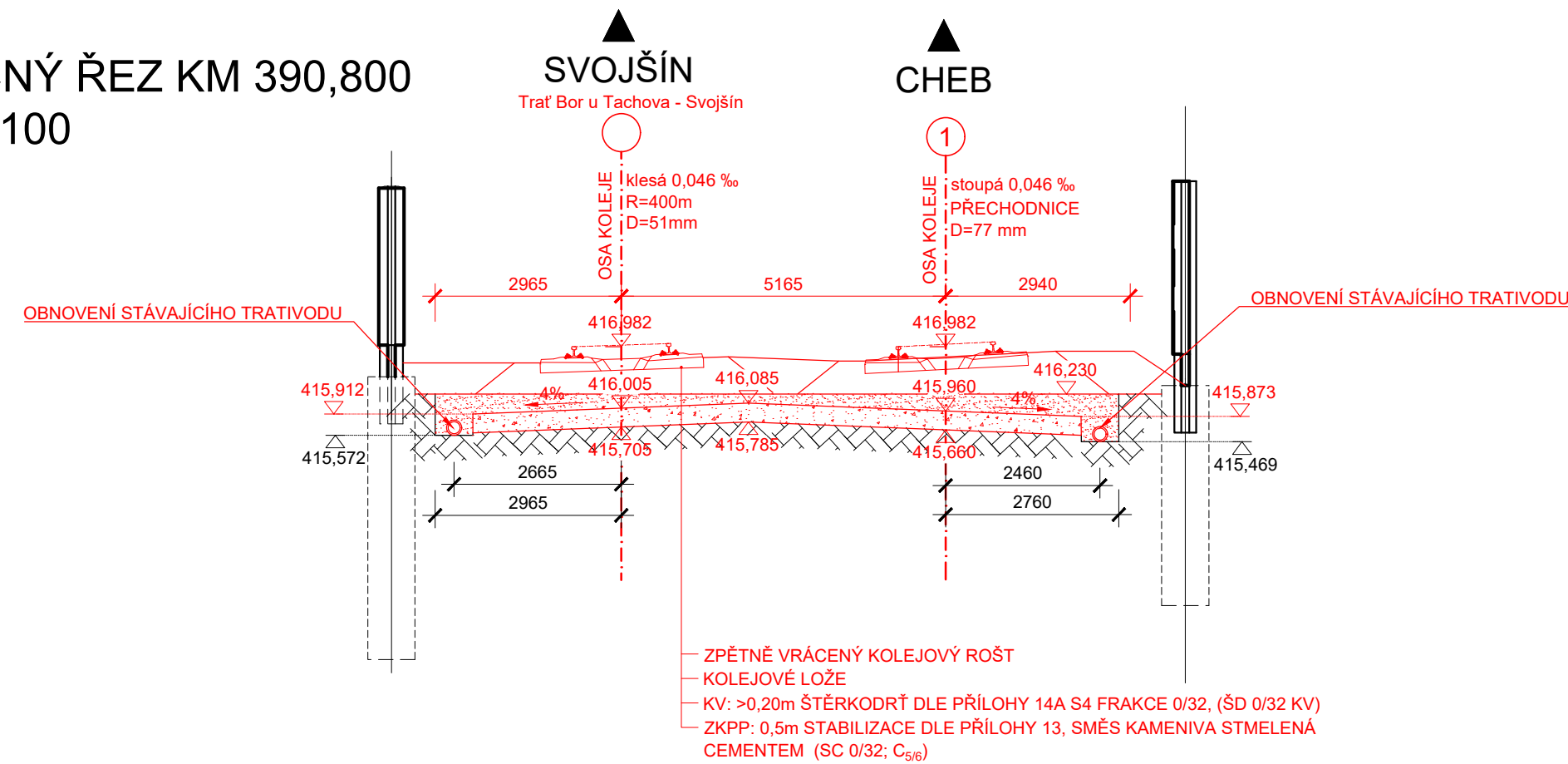
PODÉLNÝ ŘEZ 1:100




PŘÍČNÝ ŘEZ KM 390,750
M 1:100



PŘÍČNÝ ŘEZ KM 390,800
M 1:100



LEGENDA ČAR:

- KATASTR - HRANICE
 KATASTR - HRANICE SŽ
 HRANICE KÚ

LEGENDA INŽENÝRSKÝCH SÍTÍ

- | | |
|---|---|
|  | SDĚLOVACÍ KABEL
(SSZT Plzeň) |
|  | METALICKÝ KABEL SE
(CETIN a.s.) |
|  | TRASA NN PODEZMNI |
|  | SILOVÝ KABEL SŽ |
|  | DOUO (dálkové ovládané
úsekových odpojovačů) |

SOUŘADNICOVÝ SYSTÉM: S-JTSK
VÝŠKOVÝ SYSTÉM: Bpv

Orientační schéma:		Razisko oprávněného zosob:	
		Podpis: _____ Datum: _____	
Revize:	Datum:	Pops:	Kontroloval:

Stavebník/Investor: Adresa: Zástupce investora: Adresa:	Správa železnic, státní organizace Dašdáně 1003/7, 110 00 Praha 1 Stavební správa západ Sokolovská 278/1955, 190 00 Praha 9		SPRÁVA ŽELEZNIC
Zhotovitel stavby: Kontakt: Hlavní projektant (HPP): Ing. Jan Grepel	DIPONT s.r.o. Č.p. 505, 403 35 Libouheč T: +420 475 201 724 E: dipont@dipont.cz Specialista: Ing. Jan Grepel		dipont Odpovědný projektant: Ing. Jan Grepel
			Zpracoval: Ing. Jan Grepel
			

Název stavby/akce: Název části: Název objektu: Název přílohy: Název díl části přílohy: Kraj: Příjezský kraj	<div style="border: 2px solid black; padding: 5px; text-align: center;"> Zajištění stability svahů náspv v úseku Kozulopy - Ošelin trati Plzeň - Cheb </div> Stavební část Přechodová oblast mostu v ev. km 390,780 Navrhovaný stav Půdorys a řez Konečnou území: Svůjžin	Označení (S-údi): 631900244 Ozačeni zhotovitelé: D20110 Ozačeni části: D. 2.1.4 Ozačeni objektu/komplexu: SO 14-20-01 Číslo přílohy: 0.2.1 Páří: 12x44
	TUDU: 020318	
Soupleh dokumentace: PDPS	Datum zpracování: 08/2021	Máříko: 1:200, 1:100